












**BILANCE PLOCH KOMUNIKACE**

	vozovka - živičný kryt.....1249 m <sup>2</sup>
	chodník s krytem z cementobetonové skladebné dlažby - zesílený .....256 m <sup>2</sup>
	chodník s krytem z cementobetonové skladebné dlažby .....567 m <sup>2</sup>
	travnaté plochy .....773 m <sup>2</sup>
	stromořadí .....11 ks, soliter ..... 1 ks

**BILANCE PLOCH STAVEBNÍCH POZEMKŮ**

	<b>A</b>	..... 863 m <sup>2</sup>
	<b>B</b>	..... 945 m <sup>2</sup>
	<b>C</b>	..... 945 m <sup>2</sup>
	<b>D</b>	..... 936 m <sup>2</sup>
	<b>E</b>	..... 802 m <sup>2</sup>
	<b>F</b>	..... 945 m <sup>2</sup>
	<b>G</b>	..... 945 m <sup>2</sup>
	<b>H</b>	..... 945 m <sup>2</sup>
	<b>I</b>	..... 1006 m <sup>2</sup>

pozn.: Výměry jsou zaokrouhleny na m<sup>2</sup>.

**KOUNICE**

**LOKALITA "K VINICI II/B"**

BILANCE PLOCH

MĚŘÍTKO: 1:1000

zhotovitel:  
Ing.arch. Michaela Štádlarová  
spolupráce:  
Ing. Václav Pivoňka

Bulharská 17, 101 00 Praha 10

ÚNOR 2008